



Koll på
Europa
Facit
aktivitetsboken

Lär Känna Koll på Europa

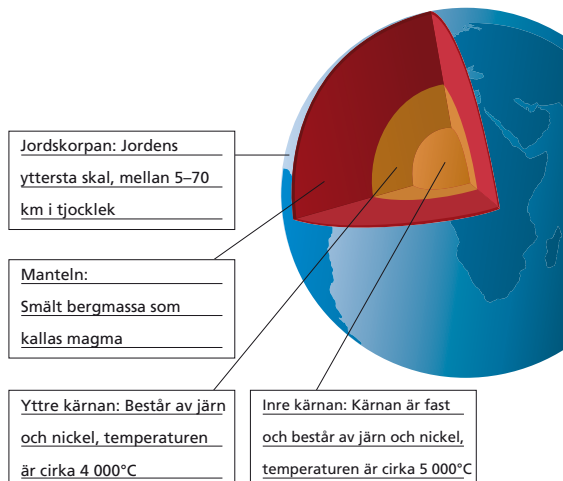
(2-3)

- Vatten i Europa
Arbete i Europa
Jordens uppbyggnad
Norden
 - 108
110
- Elbrus
Vänern
Floder
- 43
Bora är en vind.
Emigration betyder utflyttning.
Macchia är buskliknande skog.
Medelhavet och Röda havet binds samman av Suezkanalen.
- Schweiz, Tyskland
Upplysta städer och orter runtom i Europa.
Fågeln är oljeskadad.
12 stjärnor
- Sofia
Engelska kanalen
Nordamerika, Sydamerika, Europa, Afrika, Asien, Oceanien, Antarktis
Kaukasus, Uralbergen
Förslag: Portugal, Spanien, Italien, Grekland
På Island finns den polara och den tempererade zonen.
Förslag: Schweiz, Norge, Island, Ryssland
- Flera svar är möjliga.

Jordens uppbyggnad

(4-5)

1.

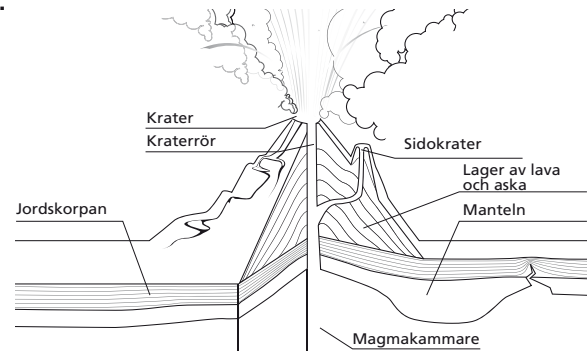


- Pangea var en sammanhängande landmassa som fanns på jorden för cirka 200 miljoner år sedan.
- Man tror att en ny superkontinent har bildats om 250 miljoner år.
- Förslag:* Plattorna krockar med varandra vid Anderna och Alperna.
- Förslag:* Plattorna glider isär i Atlanten, t.ex. vid Island och i Indiska oceanen.
- Medelhavsområdet ligger i ett jordbävningsområde.
- Det går en plattgräns där.
- Förslag:* Richterskalan är en skala som anger hur stark en jordbävning är. Den går från 1 och uppåt.
- En tsunami är en jättevåg som bildas vid jordskalv på havsbotten.
- Krafter som kan bryta ner berg är rinnande vatten, vågor, glaciärer och vind.

Vulkaner

(6-7)

1.



2. a) Etna

Förslag:

b) Vulkanen får utbrott ungefär vart femte år.

Den är en av världens mest aktiva vulkaner.

Den är Europas högsta aktiva vulkan.

Vissa utbrott har förstört städer.

3. Många människor bor nära vulkaner eftersom jorden är bördig och det finns fina betesmarker där.

4. Magma kallas lava när den når jordytan.

5. Flera svar är möjliga.

6. Etna

Hekla

Surtsey

Stromboli

Vesuvius

Askja

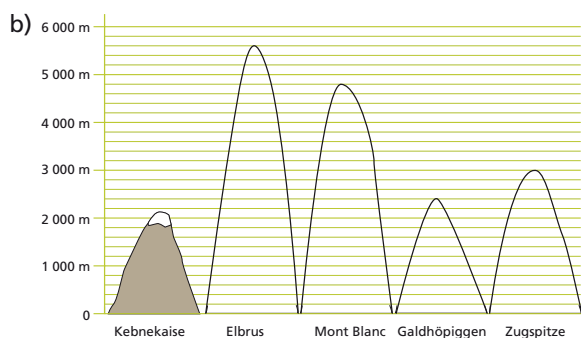
Island

Italien

Europas stora bergskedjor (8-9)

1. Skanderna *Förslag:* Bildar gräns mellan Sverige och Norge
2. Alperna Hög bergskedja i Europa, högsta toppen 4 807 m ö.h.
3. Pyrenéerna Bildar gräns mellan Spanien och Frankrike
4. Apenninerna Sträcker sig genom Italien
5. Karpaterna Sträcker sig genom östra Europa
6. Kaukasus Här finns Europas högsta berg, Elbrus 5 642 m ö.h.
7. Uralbergen Bildar en naturlig gräns mellan Europa och Asien

2. a) Elbrus	5 642 m ö.h.
Mont Blanc	4 807 m ö.h.
Galdhøpiggen	2 469 m ö.h.
Zugspitze	2 962 m ö.h.
Kebnekaise	2 111 m ö.h.



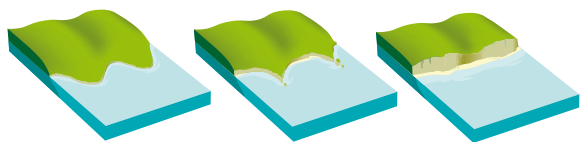
3. Flera svar är möjliga.

Kuster (10-11)

1. *Förslag:* Vågorna nöter ner mjuka delar av kusten.

Uddarna nöts från två håll. Vågorna formar grottor. I vikarna samlas sand.

Uddarna nöts bort.



2. Flera svar är möjliga.

3. *Förslag:* Norge, Island, Storbritannien, Danmark, Nederländerna, Tyskland

4. Bostäder, industrier och utsläpp av farliga ämnen är exempel på miljöhot.

5. Flera svar är möjliga.

Lågland, skog och tundra (12-13)

1. Låglandsområde är ett landområde som ligger lägre än 200 m ö.h.
2. *Förslag:* Danmark, Nederländerna, Belgien, Frankrike, Estland, Lettland, Litauen
3. Låglandsområden är bra att odla på för marken är bördig och det finns gott om vatten (floder) där.
4. Pustan är en slätt i Ungern.
5. Förkortningen betyder meter över havet.
6. *Förslag:*
 - a) tundra: Ryssland, Sverige, Finland
 - b) lövskog: Storbritannien, Polen, Spanien
 - c) Portugal, Italien, Grekland
7. Typiskt för tundran är att marken är frusen och att där är ett torrt, blåsigt och kallt klimat.
8. Vanliga trädslag är ek, alm och bok.
9. Macchia är en låg och buskliknande skog. Träden har små och hårda blad.
10. a) Flera svar är möjliga.
b) Flera svar är möjliga.
c) Flera svar är möjliga.
11. Flera svar är möjliga.

Europas gränser (14)

1. Pyrenéerna

Skanderna

Alperna

Kaukasus, Uralbergen

2. Oder

Donau

Torne älv

Rhen

3. 7 länder

5 länder

2 länder

Inget land

4. a) Sverige och Finland

b) Europa och Asien

5. *Förslag:* En gräns kan vara en bergskedja, en flod, ett stängsel eller en skylt.

EuropaKartan förändras (15)

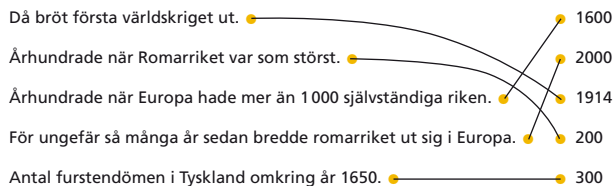
6. Flera svar är möjliga.

7. a) Istanbul

b) Danmark

c) Finland, Estland, Lettland

8.



Andra världskriget (16)

1. Andra världskriget pågick mellan 1939 och 1945.

2. Frankrike, Storbritannien, USA och Ryssland blev segrare i andra världskriget.

3. Tyskland delades i två stater, Östtyskland och Västtyskland. Berlin delades i två delar.

4. 1. Slovenien Ljubljana

2. Kroatien Zagreb

3. Bosnien och Hercegovina Sarajevo

4. Serbien Belgrad

5. Montenegro Podgorica

6. Makedonien Skopje

Det nya Europa (17)

5. 1. DIKTATUR

2. BERLIN

3. MUR

4. POLEN

5. UKRAINA

6. GRÄNS

7. USA

8. HITLER

9. BOSNIEN

10. DEMOKRATI

6. Flera svar är möjliga.

Europas klimat (18–19)

1. Klimatzoner i Europa	polara zonen	tempererade zonen	subtropiska zonen
Hur är klimatet?	<i>kallt året om</i>	ganska kallt i norr, varmare söderut.	mild vinter, het och torr sommar
Hur ser naturen ut?	buskar mossor och lavar, inga träd	barrskog i norr, lövskog i söder, fyra årstider	ganska lite skog, många olika buskar
Tre länder som finns i denna zon.	Ryssland, Norge, Island	Polen, Finland, Tyskland	Spanien, Frankrike, Turkiet

2. a) Tropiska zonen

b) Klimatet är varmt och fuktigt året om.

3. Flera svar är möjliga.

4. Kustklimat innebär svala somrar och milda vintrar.

Inlandsklimat innebär varma somrar och kalla vintrar.

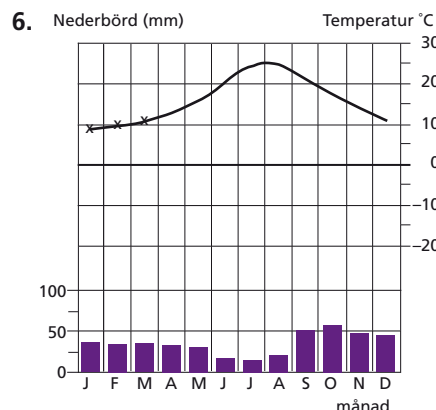
5. a) juli, augusti

b) februari, mars

c) 50 mm

d) 18°C

e) januari, februari



Växthuseffekten (20)

1. Se elevboken sidan 40.

2. Vi människor påverkar växthuseffekten genom utsläpp av växthusgaser från bland annat industrier, kolkraftverk och fordon.

3. *Förslag:*

Kraftigare oväder och stormar

Översvämningar

Smältande glaciärer

Stigande havsyta

Varmare i torrområden

Vattenbrist

Torka

4. *Förslag:* Uppvärmningen av jorden är ett problem som berör alla människor i hela världen.

Vindar

(21)

- Blåser från Nordafrika in mot södra Europa
- Blåser från Adriatiska havet
- Blåser i Alperna
- Brukar kallas snöglufsaren
- Namnet betyder nordanvind
- För med sig hundratals ton sand
- Den blåser mest på vintern
- Namnet kommer från det arabiska ordet sharq
- Har gett namn åt hårfönen
- Leder till kraftiga temperaturökningar
- Den kan vara farlig för seglare
- Kallas också för den giftiga vinden



6. Flera svar är möjliga.

7. Flera svar är möjliga.

Vatten i Europa

(22)

1. Atlanten

Ishavet

Svarta havet

Atlanten

Ishavet

Medelhavet

- | | |
|---------------|--------------|
| 2. 1 ISTANBUL | 6 OLIVER |
| 2 AFRIKA | 7 ITALIEN |
| 3 EUROPA | 8 ATLANTEN |
| 4 DUNSTA | 9 SALT |
| 5 BOSPOREN | 10 FRANKRIKE |

Medelhavet

(23)

- A Tyrrenska havet
B Joniska havet
C Adriatiska havet
D Egeiska havet
- 1 Mallorca
2 Korsika
3 Sardinien
4 Sicilien
5 Malta
6 Kreta
7 Rhodos
8 Cypern
- Runt Medelhavet är somrarna soliga och varma och det regnar nästan aldrig. Vintrarna är milda och det regnar ofta.
- Flera svar är möjliga.

Östersjön

(24–25)

- Bräckt vatten är varken salt eller sött.
- Östersjön har bräckt vatten eftersom det strömmar ut stora mängder sötvatten från älvarna. Små mängder saltvatten kommer in genom sunden mellan Sverige och Danmark.
- Ett avrinningsområde är det område som tillför vatten till ett hav eller en sjö.
1. Sverige
2. Finland
3. Ryssland
4. Estland
5. Lettland
6. Litauen
7. Polen
8. Tyskland
9. Danmark
- Föroreningarna i Östersjön kommer bland annat från jordbruk, avgaser och dåligt renat avloppsvatten.
- Miljöproblemen märks bland annat på en ökad algblomning och på att havsbottnarna är döda.
- Förslag:

Lettland	Daugava
Polen	Wisla
Sverige	Dalälven
Finland	Kymmene älv
- Vattnet är inte så salt och därför rostar inte järn så snabbt. Skeppsmasken trivs inte i bräckt vatten.
- Flera svar är möjliga.

Rhen

(26–27)

- Rhen rinner upp i Alperna.
- Schweiz och Österrike saknar egen kust, men fartyg kan färdas på Rhen till Basel i Schweiz.
- Rhen bildar gräns mellan Frankrike och Tyskland.
- Det kan vara svårt att komma överens om hur flodens vatten ska användas.
- Längs Rhens stränder finns vacker natur och gamla borgar.
- Att en flod meandrar innebär att den slingrar sig kraftigt.
- Skrymmande material som kol och byggnadsmaterial fraktas på Rhen.
- Rhen slutar sin färd mot havet i Nederländerna.

9. Tyskland

Österrike

Wien

Slovakien

Ungern

Budapest

Belgrad

Rumänien Svarta havet

10. Paris – Seine

London – Themsen

Rom – Tibern

Hamburg – Elbe

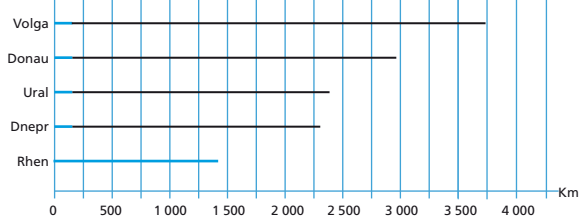
Riga – Daugava

Lissabon – Tejo

Lyon – Rhone

Volgograd – Volga

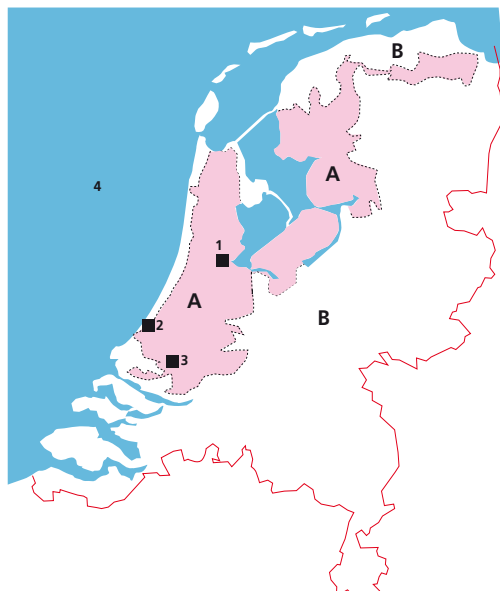
11. Flod



Kampen mot havet

(28)

1. Nederländerna betyder det lågt liggande länderna.
2. För att utöka landytan har man byggt vallar och pumpat bort vatten.
3. Poldrar är torrlagda områden.
4. Nederländerna har kust mot Nordsjön.
5. År 1953 blev Nederländerna översvämmat.
6. a)



b) 1 Amsterdam

2 Haag

3 Rotterdam

4 Nordsjön

Tidvatten

(29)

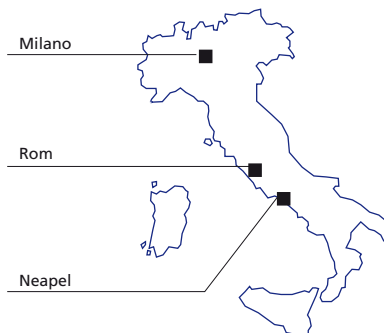
7. Månens dragningskraft drar vattnet i haven mot den punkt på jorden som är närmast månen. Där blir det flod. Det blir det även på motsatta sidan eftersom jorden snurrar. Mitt emellan blir det ebb.
8. När det är ebb sjunker vattnet undan.
9. När det är flod stiger vattnet.
10. Flera svar är möjliga.
11. Flera svar är möjliga.

Europas befolkning

(30)

1. Det bor cirka 740 miljoner människor i Europa.
2. Flera svar är möjliga.
3. *Förslag:*
tätbefolkade delar: London, västra Tyskland, Nederländerna, Belgien
glesbefolkade delar: Norden, Ryssland

4.



Se elevboken sidan 57.

Fler och fler människor

(31)

5. 60 miljoner invånare
6. Många dog i digerdöden.
7. Befolkningen ökade med 190 miljoner människor.
8. *Förslag:* krig, arbete, studier, dåligt klimat, låg levnadsstandard
9. urbanisering – flytt från landsbygd till stad
immigration – invandring
emigration – utvandring
Levnadsstandard – möjligheter till bland annat mat, kläder och bostad
10. Flera svar är möjliga.
11. Flera svar är möjliga.
12. Flera svar är möjliga.

Storstäder i Europa

(32–33)

1. a) Paris
b) Madrid
c) Moskva
d) Milano
e) 1986
f) 1975
g) Milano
2. Service i städer kan vara sjukhus, skolor, banker, affärer och bra kommunikation.
3. a) Flera svar är möjliga.
b) Flera svar är möjliga.
4. 1. Köpenhamn
2. Hamburg
3. Birmingham
4. Amsterdam
5. Rotterdam
6. Lyon
7. München
8. Barcelona
9. Minsk
10. Kiev
11. Bukarest
12. Warszawa
13. Sofia
14. Belgrad
15. Flera svar är möjliga.
16. Flera svar är möjliga.
17. Flera svar är möjliga.

Jordbruk

(34–35)

1. Cirka 30 %
2. Moderna maskiner som till exempel skördetröskor och stora traktorer har gjort att antalet människor som arbetar med jordbruk minskar.
3. Ukraina brukar kallas Europas kornbod.
4. *Förslag:*
 - a) Danmark, Frankrike, Polen, Nederländerna, Tyskland
 - b) Storbritannien, Bulgarien, Grekland
 - c) Sverige, Norge, Finland, Ryssland
 - d) citrusfrukter, vindruvor, oliver
 - e) vindruvor
 - f) Frankrike, Storbritannien, Ryssland

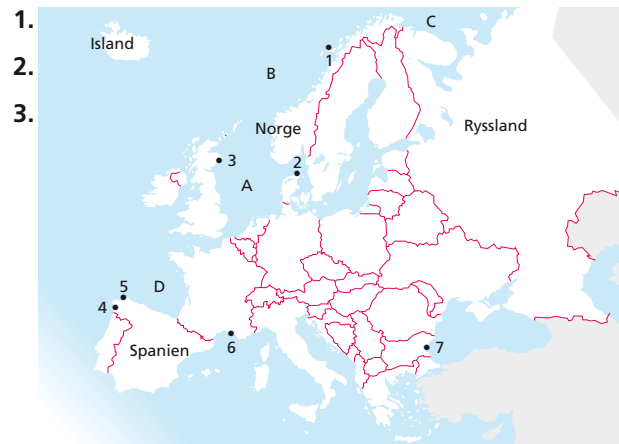
5. a) Flera svar är möjliga.

b) Flera svar är möjliga.

6. *Förslag:*
potatis: Ryssland, Belgien, Tyskland
majs: Italien, Ukraina, Slovenien
citrus: Spanien, Italien, Grekland
vin: Frankrike, Spanien, Italien
säd: Danmark, Litauen, Polen
oliver: Portugal, Grekland, Spanien
7. Bonden kan gödsla och konstbevattna för att få större skördar.
8. Nackdelar med konstbevattning är bland annat att det kan bli vattenbrist och att jordarna försaltas.

Fiske

(36–37)



Europas bästa fiskevatten är Nordsjön, Barents hav, Norska havet och Biscayabukten.

4. Frankrike och Spanien ligger vid Biscayabukten.
5. Garonne och Loire mynnar i Biscayabukten.
6. *Förslag:* fiskmjöl, djurfoder, matfisk, fiskolja
7. 1 LITAUEN
2 NORDSJÖN
3 NORGE
4 FISKOLJA
5 MAKRILL
6 KASSAR
7 SKALDJUR
8 TONFISK
8. a) Miljöförstöring och utfiskning är hot mot fisket.
b) Genom att minska utsläppen i haven och att inte fiska för små fiskar kan man minska hoten mot att fisken försvinner.
9. konservering: ett sätt att göra mat hållbar
bottentrålning: fiske med nät längs havsbotten

Industrier

(38–39)

1. Metallindustri, kemisk industri och den elektriska industrin är exempel på stora industrigrenar.
2. Flera svar är möjliga.
3. *Förslag:*
 - a) Ukraina, Belgien, Tyskland
 - b) Nederländerna, Rumänien, Albanien
 - c) olja, naturgas
 - d) Barcelona, Madrid, Bilbao
 - e) Moskva, S:t Petersburg
4. a) Se sidan 70 i elevboken.
b) Se sidan 70 i elevboken.
5. *Förslag:* London, Manchester, Birmingham, Liverpool, Bristol, Newcastle, Edinburgh, Glasgow
6. Nordsjön, Irländska sjön, Engelska kanalen och Atlanten



Tjänster

(40–41)

1. En tjänst är något som utförs och används i samma stund.
2. *Förslag:* skådespelare, sotare, nyhetsuppläsare, hissmontör, tränare
3. En vara tillverkas och går att lagra eller transportera. En tjänst utförs och används i samma stund.
4.

Land	Industri (%)	Tjänster (%)	Jordbruk (%)
Sverige	~20	~70	~10
Österrike	~20	~70	~10
Moldavien	~10	~20	~70
5. Flera svar är möjliga.
Jordbruket ska dock ha en stor andel och tjänster ska ha en liten andel i diagrammet.

6. *Förslag:*
 - a) förskollärare, fritidspedagoger, läkare, sjuksköterskor, tandläkare
 - b) apotekare, bibliotekarier, grundskollärare, journalister, veterinärer
 - c) arkitekter, jurister
 - d) lätt att få jobb, bra lön och andra förmåner

Turism

(42–43)

1. 1 ÖRESUNDSBRON 7 ISTANBUL
2 KARPATERNA 8 MOSKVA
3 LORELEY 9 GIBALTAR
4 ISLAND 10 EIFFELTORNET
5 POMPEJI 11 AKROPOLIS
6 LONDON 12 PISA

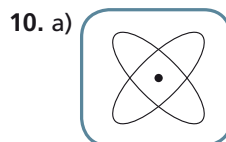
2. Flera svar är möjliga.

Ikke förnybara energikällor (44–45)

1. Olja, kol och naturgas är fossila bränslen.
2. Fossila bränslen har bildats av forntida djur och växter som pressats ihop under miljontals år.
3. Fossila bränslen ger stora mängder energi och är lätta att transportera och lagra.
4. Luften förorenas vid förbränning och det blir utsläpp av koldioxid.
5. En pipeline är ett rör för transport av olja och naturgas.
6. Flera svar är möjliga.
7. Radioaktivitet kan läcka ut vid en olycka, vilket är livsfarligt för allt levande.



9. Det använda kärnbränslet måste lagras i tusentals år.



- b) Uppland

Förslag:

- c) Östhammar, Öregrund, Tierp
- d) Bottenhavet (Östersjön)

11. Namn: Ringhals/Oskarshamn

Landskap: Halland/Småland

Förslag:

Orter: Väröbacka/Oskarshamn

Varberg/Fårbo

Bua/Misterhult

Hav: Kattegatt/Östersjön

12. Flera svar är möjliga.

Förnybara energikällor (46–47)

1.



solfångare

solceller




vattenkraft

tidvattenkraft

vågkraft



vindkraft



jordvärme

bergvärme

2. Danmark, Spanien och Tyskland producerar mest elektricitet med vindkraft.

3. Flera svar är möjliga.

4. Flera svar är möjliga.

5. a) belysning, kyl och frys

b) 10 %

c) 10 %

6. Förslag:

a) belysning, övrigt

b) Det är mörkare ute på vintern än på sommaren.

c) Uppvärmning av hus

d) belysning, dator, stereo, tv, dvd-spelare

e) Flera svar är möjliga.

Transporter 1 (48–49)

1.



Lämpliga varor:

stora och tunga varor, t.ex. stål, skrot, malm, pappersmassa, papper och bilar

Flodpärlmusslan: När fartygen rengör sina tankar släpper de ibland ut olja i havet. Fartygsolyckor kan leda till stora oljeutsläpp.

Fördelar:

Fartyg rymmer mycket last, det är bekvämt för passagerare.

Nackdelar:

Transporten tar lång tid och når inte alla platser.



Lämpliga varor:

lätta och värdefulla varor, t.ex. elektronik, smycken, frukt och blommor

Fördelar:

Flyg är bra vid långa resor eftersom transporten går snabbt.

Nackdelar:

Flyg är dyrt och bullrigt och inte bra för miljön.

Flodpärlmusslan: Flyget släpper ut mycket miljöfarliga ämnen.

Det är bullrigt nära flygplatser.



Lämpliga varor:

timmer, skrot, fordon, livsmedel, malm

Fördelar:

Tåg är snabba och säkra. De rymmer mycket last och är bekväma för passagerare.

Nackdelar:

Tåg är inte lika snabbt som flyget och når inte alla platser.

Flodpärlmusslan: Tåg är miljövänligt eftersom det för det mesta drivs med elektricitet.



Lämpliga varor:

sand och grus, timmer, livsmedel och hushållsvaror

Fördelar:

Transporten når ända fram till dörren och är billigare än tåg och flyg.

Nackdelar:

Lastbilar är inte lika snabba som tåg och flyg.

Flodpärlmusslan: Lastbilar släpper ut en hel del miljöfarliga ämnen.

Transporter 2 (50–51)

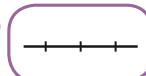
1.

Snittblommor ska fraktas från Italien till Sverige.		×		(×)
Järnmalm ska fraktas från gruvan i Kiruna till Sydamerika.	×		×	
Du ska hälsa på vänner i Köpenhamn och vill resa miljövänligt.			×	
Timmer ska fraktas från skogen till pappersbruket.				×
Mjök ska köras från mejeriet till affären.				×
Bilar ska fraktas från Japan till Sverige.	×			
Diamanter från Sydafrika ska fraktas till Schweiz.		×		

2. a)



b)



c)



d)



3. Landvetter – Sverige

Kastrup – Danmark

Sturup – Sverige

Keflavik – Island

Gardemoen – Norge

4. Flera svar är möjliga.

5. PILOT, DÄCK, AVGASER, LOK, SJ, LAST

RÄLS, DÄCK, TABELL, VÄSKA, BILJETT, FART

Norden

(52–53)

1. Länder:

A. Sverige

B. Norge

C. Finland

D. Danmark

E. Island

Vatten:

14. Östersjön

15. Öresund

16. Norska havet

17. Nordsjön

18. Väneren

19. Vättern

20. Saimen

Städer:

1. Stockholm

2. Göteborg

3. Malmö

4. Helsingfors

5. Åbo

6. Köpenhamn

7. Århus

8. Odense

9. Oslo

10. Bergen

11. Trondheim

12. Narvik

13. Reykjavik

Öar och ögrupper:

21. Åland

22. Gotland

23. Öland

24. Bornholm

25. Själland

26. Fyn

27. Lofoten

28. Färöarna

2. Se bakre insidan på Koll på Europas omslag.

Nordens natur och befolkning

(54–55)

1. Förslag:

Befolkning: Norden är stort till ytan men det bor få människor där. Norden är glest befolkat.

Samarbete: De nordiska länderna samarbetar på många olika sätt. Man kan flytta från ett nordiskt land till ett annat för att arbeta. Det behövs inget pass när man reser mellan de nordiska länderna.

2. Golfströmmen gör att klimatet i Norden är mildare än på många andra platser lika långt norrut.

3. Flera svar är möjliga.

4. 1. TAJGAN

2. UNION

3. SKANDERNA

4. JOTUNHEIMEN

5. FJORD

6. KALFJÄLL

7. DANMARK

8. SVALBARD

9. TUKHOLMA

5. Man med ryggsäck – Norge

Kvinna med badhandduk – Danmark

Man med kikare – Finland

Pratbubbla som handlar om att segla bland många öar – Sverige

Pratbubbla som handlar om att rida bland glaciärer – Island

Pratbubbla som handlar om att åka på kryssning – Norge

Industrier i Norden, Island och Grönland

(56–57)

1. A X

B 2

C 1

D 2

E 2

F 1

G X

2. Att arbetspendla betyder att man reser en längre sträcka till sitt arbete.

3. Flera svar är möjliga.

4. a) Danmarkssundet

b) Kanada

c) Kap Farvel

d) 60° nordlig bredd

Förslag: e) Godthåb, Sukkertoppen, Ammassalik, Kulusuk, Jakobshavn, Narsaq, Thule

f) Mont Forel

g) Disko

5. Flera svar är möjliga.

Europeiska unionen

(58–59)

1. EU betyder Europeiska unionen.
2. Kol- och stålunionen bildades för att förhindra fler krig i Europa.
3. Sverige blev medlem i EU år 1995.
4. *Förslag:* Norge, Island, Ryssland, Schweiz, Serbien Albanien
5. Den gemensamma valutan heter Euro.
6. *Förslag:* Man med väskor: Människor kan resa och flytta fritt inom EU.

Lastbil: Varor kan fraktas tullfritt inom EU.

Kvinna med bröd: Människor och företag kan sälja sina varor och tjänster inom EU.

Man i kilt: EU:s medborgare kan överföra pengar från ett EU-land till ett annat, och låna pengar i andra EU-länder.

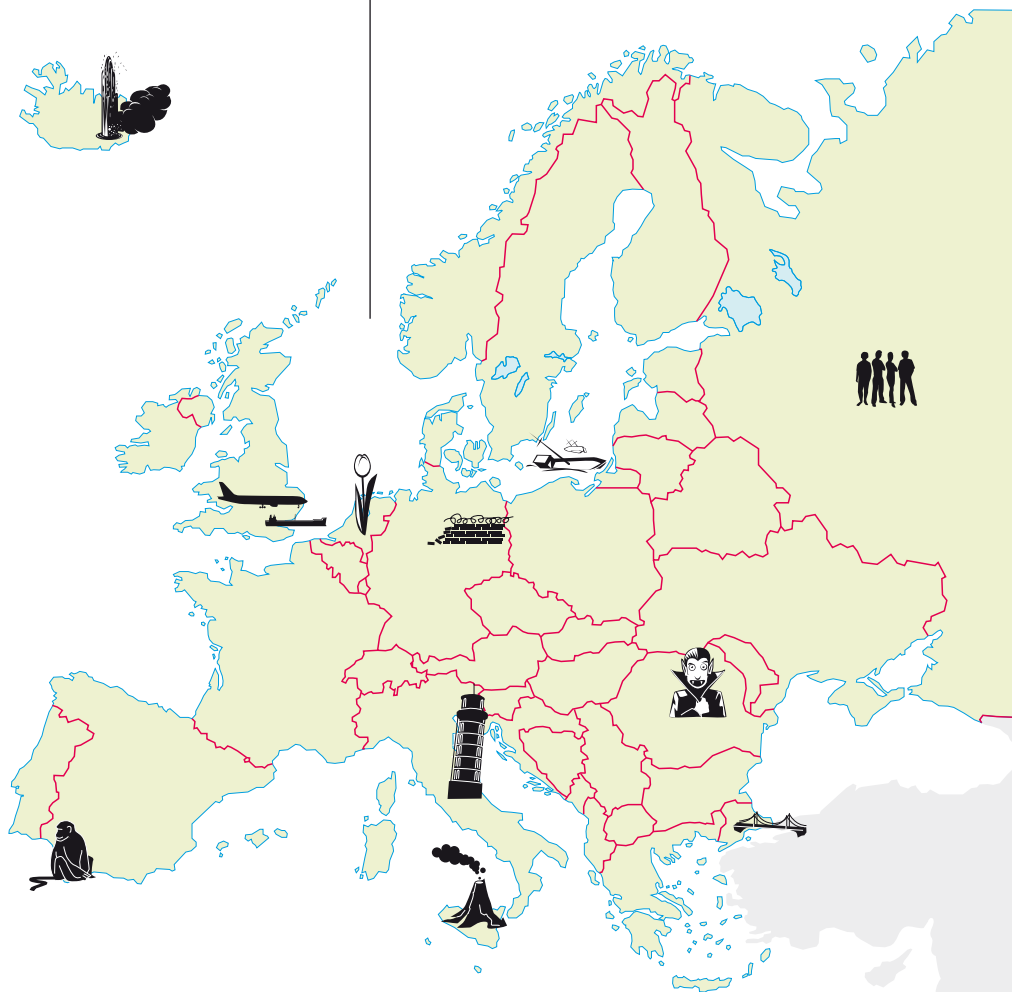
7. *Förslag:* Genom att minska utsläppen av koldioxid, satsa på vindkraft, skydda växter och djur och att bygga ut kollektivtrafiken försöker man förbättra miljön inom EU.

8.



Spännande platser i Europa (60–61)

- | | |
|-------------------|----------------|
| 1. Gibraltar sund | 7. Italien |
| 2. Etna | 8. Island |
| 3. Berlin | 9. Östersjön |
| 4. Nederländerna | 10. Heathrow |
| 5. Istanbul | 11. Karpaterna |
| 6. Themsen | 12. Moskva |



Specialtips

- | | |
|------|-------|
| 1. 2 | 8. 1 |
| 2. X | 9. 2 |
| 3. 2 | 10. X |
| 4. 1 | 11. 2 |
| 5. X | 12. 1 |
| 6. 1 | 13. 2 |
| 7. X | 14. X |

(62)

ÖKryss

(63)

- | | |
|---------------|------------------|
| 1. MALLORCA | 10. KANARIEÖARNA |
| 2. GRÖNLAND | 11. CYPERN |
| 3. ÅLAND | 12. SJÄLLAND |
| 4. FÄRÖARNA | 13. ISLAND |
| 5. GOTLAND | 14. FYN |
| 6. MALTA | 15. SICILIEN |
| 7. BORNHOLM | 16. MENORCA |
| 8. KANALÖARNA | 17. ÖLAND |
| 9. KORSIKA | 18. KRETA |
| | 19. HEBRIDERNA |